


Wandeling Crapoel: ca. 1 uur / 4 km

De wandeling vertrekt bij Vakantiewoningen 't Ysvogeltje. Vanuit hier loopt u door het Zuid-Limburgse Heuvelland. Onderweg zult u een aantal typisch Limburgse elementen tegenkomen. De antwoorden op de vragen liggen na afloop van de wandeling voor u klaar.

1. Ga linksaf.

Vragen		Antwoorden
Welk nummer staat er op de lantaarnpaal (rechts)?		

2. Ga bij de eerste weg rechtsaf.

Wat staat op het blauw met witte bord?		
--	---	--

3. Stop halverwege de helling.

Hier staat een grote betonnen bak (links) in de wei. Waarvoor dient deze?		
---	---	--



4. Volg de holle weg verder.

Welke boom staat hier in de wei?		
----------------------------------	---	--

5. Loop nu door totdat het bos links overgaat in weiland. Kijk bij de laatste boom van het bos net voordat het bos in weiland overgaat.

Welke kleur heeft het paaltje dat in de buurt van deze boom staat (rechts)?		
---	---	--


6. Blijf de weg volgen.

Hoe worden dit soort huizen (rechts) genoemd?		
Voor nr. 10 ligt een putdeksel. Welke letters staan hierop?		

7. Je komt nu bij een splitsing. Volg de weg linksaf. Ga bij de verharde weg linksaf richting Gulpen.

Voor de bocht (links) staat een vakwerkhuis. Welk gereedschap hangt er op de gevel van het huis?		
Bij de bocht (rechts) staat een wit huis. Welke naam staat op de gevel?		

8. Even verderop zie je rechts een vijver.

Welke dieren verblijven in de stal na nr. 2?		
Noem zo veel mogelijk dieren, waarvan de eerste letter hetzelfde is als de beginletter van het antwoord op de vorige vraag.		- - - - -


9. Aan de rechterkant van de weg staan kleine bomen.

Tel hoeveel kleine bomen er na de betonnen bak zijn geplant (tot aan het draaipootje).		
--	---	--

10. Ga na de kleine boompjes het eerste pad linksaf richting het bos.


Hoeveel geverfde paaltjes staan hier?		
Welke kleur hebben deze paaltjes?		

11. Ga bij de bosrand rechtsaf. Volg het pad langs de bosrand. Ga na de bocht links het bos in. Blijf dit pad volgen.

Hoe heten de bomen met de witte bast?		
Waarom kun je zien hoe oud een boom is?		
In dit bos staan geen naaldbomen, maar bomen.		

12. Na een tijdje gaat het pad steil omlaag. Daarna loopt het pad tussen twee weilanden door naar het volgende bos. Voor je het bos weer ingaat staan links en rechts struiken.

Achter een boom (rechts) staat zo'n bordje. Voor wie zijn dit soort bordjes bedoeld? 		
--	---	--

13. Volg het pad en loop het bos in. Het pad loopt omhoog. Ga direct na dit bordje  het pad rechts omlaag. Aan het einde van het pad zie je voor je een weiland. Ga hier rechtsaf. Volg de holle weg tot aan de verharde weg. Onderaan zie je (links) een kuil.

Waarvoor dient deze kuil?		
---------------------------	---	--

14. Ga linksaf de verharde weg op. Na ca. 400 m heeft u Vakantiewoningen 't Ysvogeltje weer bereikt.