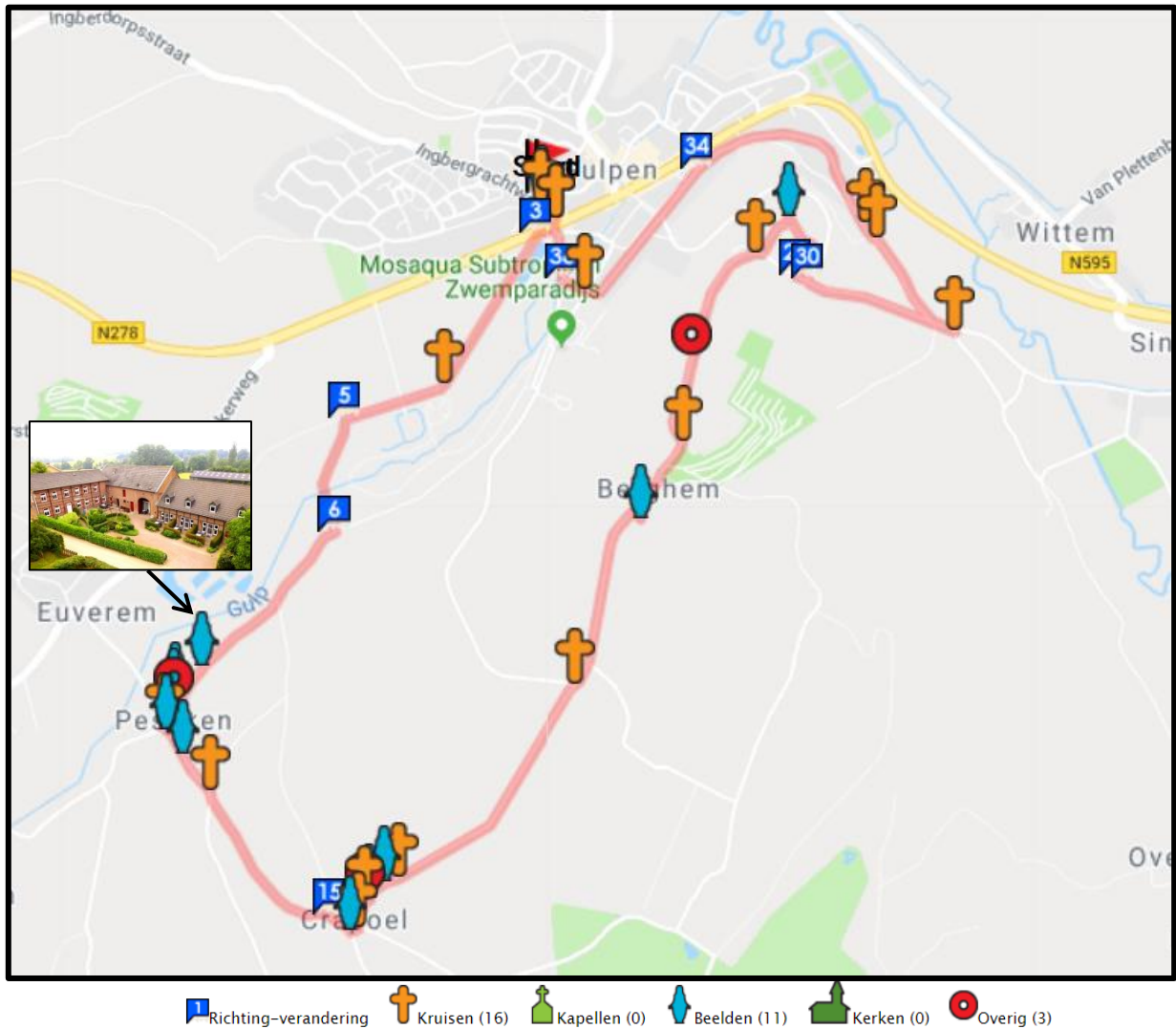














Wandeling Gulpen: Pesaken/Crapoel/Gulperberg (ca. 9 km)








De wandeling vertrekt bij Vakantiewoningen 't Ysvogeltje. Vanuit hier loopt u via Crapoel naar de Gulperberg. Vanaf de Gulperberg heeft u een schitterend uitzicht over Gulpen. Vervolgens loopt u weer naar beneden, via 'd'r Bek' richting Gulpen, langs de kerk van Gulpen en Kasteel Neubourg terug naar Vakantiewoningen 't Ysvogeltje.



1		Loop vanuit Vakantiewoningen 't Ysvogeltje naar rechts (de weg omhoog).
2		Gulpen, Pesaken 12.

3		Gulpen, Pesaken 14.
4		Gulpen, Pesaken 14.
5		Gulpen, Pesaken 66. Op de kruising links, weg omhoog.
6		Gulpen, Kampsweg/Pesaken 66.
7		Weg blijven volgen.
8		Gulpen, Crapoel. Op Y-splitsing links omhoog (recht door).
9		Boven naar rechts, asfaltweg op. Loop voor nr. 10 langs.
10		Gulpen, Landsraderweg 11. Ga links bij de T-splitsing.
11		Gulpen, Lookerplei/Landsraderweg. Weg volgen.
12		Gulpen, Crapoel tegenover nr 3.
13		Gulpen, Crapoel tegenover nr 3.
14		Gulpen, Crapoel 3. Met de bocht naar rechts, harde weg volgen.

15		Gulpen, Landsraderweg 2. Weg volgen.
16		Gulpen, Landsraderweg. Weg volgen.
17		Gulpen, Landsraderweg/Berghem. Ga rechtdoor op de T-splitsing.
18		Gulpen, Berghemerweg 9. Harde weg blijven volgen, langs camping.
19		Gulpen, Berghemerweg/Panoramaweg. Met de bocht naar links, harde weg volgen.
20		Gulpen, Panoramaweg.
21		Gulpen, Panoramaweg. Ga naar links (wandelpad) en loop richting het Mariabeeld.
22		Gulpen, Panoramaweg. Vanaf deze plek heeft u een schitterend uitzicht. Onder andere op Gulpen en het kruispunt van Wittem. U vervolgt de weg en loopt weer richting de hoofdweg.
23		Op harde weg links.
24		Ga rechts bij de T-splitsing (steile weg naar beneden)
25		Partij, Gulperbergweg. Loop weer terug in de richting waar u vandaan komt en ga rechts bij de Y-splitsing (Oude Akerweg).
26		Gulpen, Oude Akerweg.

27		Gulpen, Oude Akerweg 91. Dit kruis zit rechts tegen het huis, achter de heg.
28		Op het einde van de Oude Akerweg rechtdoor, Burgemeester Teheuxweg (busstation rechts laten liggen).
29		Gulpen, Landsraderweg 2. Kruising oversteken.
30		Einde weg rechts, Gulp oversteken.
31		Gulpen, Rijksweg/Ingbergrachtweg Rijksweg oversteken en rechtdoor lopen.
32		Gulpen, Ingbergrachtweg. Loop richting de kerk.
33		Gulpen, Rosstraat/Ingbergrachtweg. Ga naar links en loop terug richting de Rijksweg.
34		Steek de Rijksweg over en ga meteen rechts; voetpad langs Rijksweg omhoog.
35		Op het einde van het voetpad, neem veldweg schuin links (het Riehagervoetpad; laan met bomen parallel aan de vijver) in de richting van Kasteel Neubourg.
36		Gulpen, Riehagervoetpad. Veldweg volgen, met de bocht naar rechts.
37		Neem links het voetpad achter Kasteel Neubourg, schuin door het weiland. Steek daarna het bruggetje over de Gulp over en loop langs het bosje tot aan de verharde weg.
38		Op verharde weg rechts.
39		Blijf rechtdoor lopen. U ziet aan uw rechterkant Vakantiewoningen 't Ysvogeltje weer.

Bron: <https://veldkruus.nl/wandeling.php?w=22>